


## LA RUTA DEL AGUA

Desde tiempos remotos el valle del río Ebro ha sido lugar de asentamiento humano. A lo largo de los siglos este enclave de singular interés fue ocupado por numerosas civilizaciones, motivo por el cual a lo largo de su curso pueden encontrarse numerosos vestigios de su vasto pasado cultural.

El Camino Natural comienza en el paraje de Fontibres, cuyo nombre deriva del romano *Fontes-Iberis*, Fuentes del Ebro, enclave del nacimiento del río, junto al Centro de Interpretación del Ebro, y termina en Riumar, a orillas del Mediterráneo. Su longitud es de 1.287,32 km y atraviesa ordenadamente las Comunidades Autónomas de Cantabria, Castilla y León, La Rioja, Aragón y Cataluña.



El cañón del Ebro

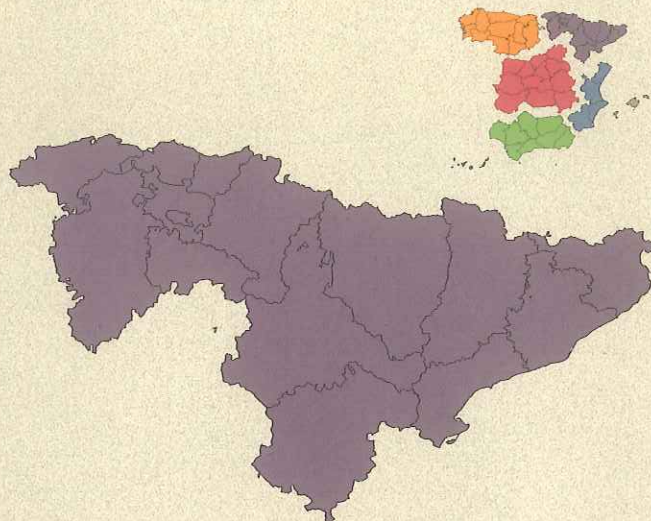


Desde 1993 el Programa de Caminos Naturales del Ministerio de Medio Ambiente y Medio Rural y Marino, tiene como objetivo la recuperación de antiguas infraestructuras: líneas de ferrocarril, vías pecuarias o caminos tradicionales, para el uso y disfrute del ciudadano. Los Caminos Naturales se integran en la Red Nacional de itinerarios no motorizados.

Estas rutas nos acercan al medio rural para descubrir la biodiversidad y belleza de nuestro valioso patrimonio natural, y conocer los pueblos, monumentos, tradiciones y gentes que componen el singular paisaje cultural de nuestro territorio.


Te invitamos a recorrerlos y te ofrecemos las claves para disfrutar del viaje. En este folleto encontrarás una breve descripción del Camino Natural del Ebro y la cartografía necesaria para realizar su recorrido, junto con recomendaciones para aprovechar al máximo esta experiencia.

Sólo te pedimos una cosa: no olvides dejarlo todo como lo encontraste. La conservación de estos caminos también es tu responsabilidad.



### TELÉFONOS DE INTERÉS:

Ministerio de Medio Ambiente y Medio Rural y Marino:  
91 5976000



## CAMINO NATURAL DEL EBRO. GR-99

FONTIBRE (CANTABRIA) A RIUMAR (TARRAGONA)  
- CANTABRIA, CASTILLA Y LEÓN, LA RIOJA,  
ARAGÓN, CATALUÑA -



GOBIERNO DE ESPAÑA

MINISTERIO DE MEDIO AMBIENTE Y MEDIO RURAL Y MARINO



GOBIERNO DE ESPAÑA

MINISTERIO DE MEDIO AMBIENTE Y MEDIO RURAL Y MARINO



## CAMINO NATURAL DEL EBRO. GR-99

Debido a su gran extensión, en este texto sólo se hace una breve reseña del Camino Natural del Ebro. La descripción completa y detallada del mismo puede encontrarse en la publicación "*Camino Natural del Ebro GR-99*", editada por el Ministerio de Medio Ambiente Rural y Marino en 2007, dentro de la colección "Caminos Naturales". Su recorrido completo consta de 42 etapas de un día, aquí agrupadas en 5 tramos:

### TRAMO 1º: FONTIBRE (CANTABRIA) - QUINTANA DE MARTÍN GALÍNDEZ (BURGOS)

Además de los numerosos vestigios arqueológicos del románico medieval, en este tramo merecen destacarse valores naturales tan excepcionales como el cañón del Ebro y sus sinuosos meandros, lugar de reproducción de buitres, halcones peregrinos y águilas reales, entre otras especies.

### TRAMO 2º: MARTÍN GALÍNDEZ (BURGOS) - ALCANADRE (LA RIOJA)

La segunda sección de este recorrido ofrece al viajero numerosos ejemplos de arquitectura de montaña. El Camino Natural abandona la comarca de Las Merindades para llegar a tierras riojanas transcurriendo entre pinos, quejigos y bojs.



Detalle de uno de los molinos de agua que se encuentran a lo largo del camino

### TRAMO 3º: ALCANADRE (LA RIOJA) - ALAGÓN (ZARAGOZA)

El río va entrando en la depresión de su mismo nombre ofreciendo una gran variedad de formaciones de ribera. Sus márgenes se van abriendo entre huertas, chopos y canales de regadío destacando, por su importancia y antigüedad, el Canal Imperial de Aragón.

En este tramo el Ebro riega ricas tierras de cultivo, destacando los viñedos, que ofrecen al viajero la posibilidad de disfrutar de algunos de los mejores vinos de España y de los inmejorables productos de las huertas riojana, alavesa y navarra.

### TRAMO 4º: ALAGÓN (ZARAGOZA) - CASPE (ZARAGOZA)

Las grandes llanuras conforman el paisaje de este tramo, sometido a numerosas inundaciones a lo largo de la historia. Las antiguas huertas en ocasiones hacen hueco a empresas de fabricación de escayolas, que aprovechan los estratos yesosos característicos de los suelos de la zona. Aparecen también talleres de trabajo de alabastro, casi únicos en España.

### EL CANAL IMPERIAL DE ARAGÓN

Considerado como una de las construcciones hidráulicas más importantes de Europa, este canal se inició en el s.XVIII con vocación de convertirse en un canal de riego y navegación hasta el mar.

Su recorrido, de 110 km, comunica las localidades navarras de Ribaforada, Buñuel y Cortes y se adentra en Aragón, acercándose a Novillas, Mallén, Gallur, Boquiñeni, Luceni, Pedrola, Figueruelas, Grisén, Alagón, Pinseque, Zaragoza, El Burgo y Fuentes de Ebro. En la actualidad su caudal medio ronda los 25-30 m³/s y riega casi 27.000 ha.

### TRAMO 5º: CASPE (ZARAGOZA) - RIUMAR (TARRAGONA)

El embalse de Mequinenza o "Mar de Aragón" se sitúa en Caspe, inicio de este último tramo. Posteriormente, el terreno comienza a elevarse y el camino abandona las tierras llanas de Zaragoza, para transcurrir entre las montañas de la cordillera Costero-Catalana, entre las que se encaja el Ebro, procurando paisajes de indudable belleza. A la altura de Deltebre, un ramal permite acercarse a la localidad de Camarles

Llegando al delta del Ebro, los arrozales cercanos al faro de Garxal, próximo a la laguna de su mismo nombre, anuncian el final del Camino Natural, ante una laguna que acoge permanentemente una rica comunidad de aves.

### EL RÍO EBRO

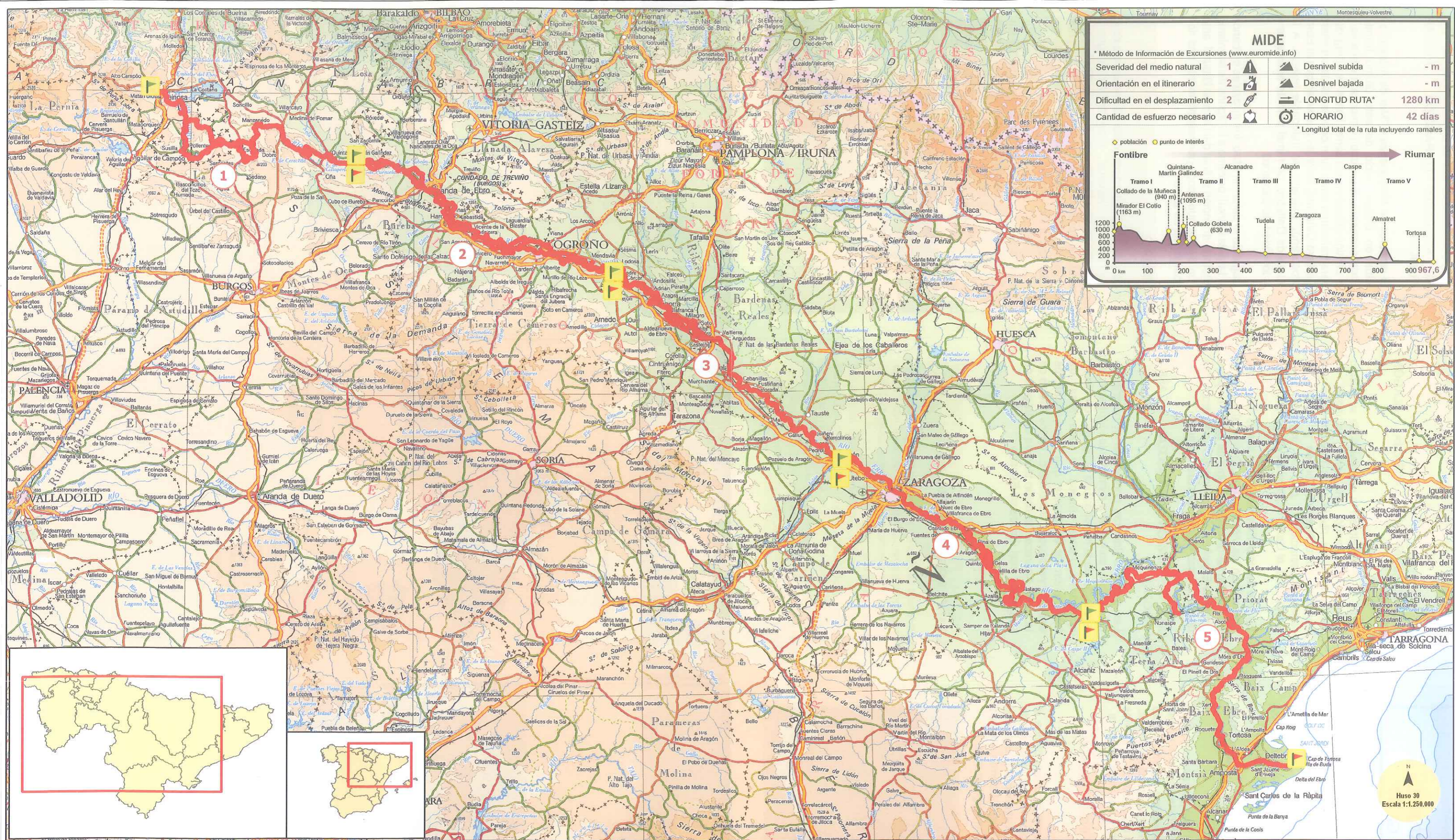
El origen etimológico del nombre Ebro se encuentra en el término "*Ibero*" o "*Hiberus*", recogido por griegos y romanos. No se conoce con certeza su significado, pero es posible que proceda de la palabra indígena "río", que acabó dando nombre a la Península Ibérica y, por extensión, a sus habitantes.

La magnitud de la cuenca, con un cauce de más de 900 km, permite la sucesión y solapamiento de múltiples paisajes, desde la alta montaña al mar, a través de los desiertos de Las Bardenas Reales y de Los Monegros, lo que procura una enorme biodiversidad de especies de fauna y flora.



Inicio del Canal Imperial de Aragón





### MIDE

\* Método de Información de Excursiones (www.euromide.info)

Severidad del medio natural	1	▲	Desnivel subida	- m
Orientación en el itinerario	2	📍	Desnivel bajada	- m
Dificultad en el desplazamiento	2	👣	LONGITUD RUTA*	1280 km
Cantidad de esfuerzo necesario	4	🕒	HORARIO	42 días

\* Longitud total de la ruta incluyendo ramales

◆ población    ● punto de interés

#### Perfil de Elevation

Fontibre → Riumar


Tramo	Inicio	Fin	Elevación (m)
Tramo I	Collado de la Muñeca	Mirador El Colio	1163
Tramo II	Quintana-Martin Galindez	Antenas	1095
Tramo III	Alcanadre	Tudela	630
Tramo IV	Alagón	Zaragoza	-
Tramo V	Caspe	Almatret	-

0 m 200 400 600 800 1000 1200

0 km 100 200 300 400 500 600 700 800 900 967,6

SECTOR NORESTE PENINSULAR

## CAMINO NATURAL DEL EBRO. GR-99

-  Inicio de tramo
-  Fin de tramo

